V1 - výřezy variantních oblastí

září 2019

LEGENDA

JEVY SCHVALOVANÉ - Aktualizace č. 1

PLOCHY A KORIDORY - NÁVRH

DOPRAVNÍ INFRASTRUKTURA

dle PUR *nadmístní*

- koridor pro silniční dopravu
- koridor pro silniční dopravu - ruřený
- koridor pro železniční dopravu
- koridor pro železniční dopravu - ruřený
- terminál IDS - ruřený
- mimoúrovňová křižovatka

TECHNICKÁ INFRASTRUKTURA, PROTIPOVODŇOVÁ OCHRANA

dle PUR *nadmístní*

- koridor pro vedení el. energie
- koridor pro plynovod
- přírodě blízká protipovodňová opatření

ÚZEMNÍ SYSTÉM EKOLOGICKÉ STABILITY

ÚSES - plocha pro:

- nadregionální biocentrum
- regionální biocentrum
- regionální biocentrum - ruřené

ÚSES - koridor pro:

- nadregionální biokoridor
- nadregionální biokoridor - ruřený
- regionální biokoridor
- regionální biokoridor - ruřený

PLOCHY A KORIDORY - ÚZEMNÍ REZERVA

DOPRAVNÍ A TECHNICKÁ INFRASTRUKTURA

dle PUR *nadmístní*

- koridor pro silniční dopravu
- koridor pro železniční dopravu - ruřený
- koridor pro železniční dopravu - ruřený
- podzemní zásobník plynu - ruřený
- mimoúrovňová křižovatka - ruřená

JEVY SCHVÁLENÉ - platná ZÚR

PLOCHY A KORIDORY - NÁVRH

DOPRAVNÍ INFRASTRUKTURA

dle PUR *nadmístní*

- koridor pro silniční dopravu
- veřejný terminál s vazbou na logistické centrum
- koridor pro železniční dopravu
- terminál IDS
- vodní cesta (Baťův kanál)
- letiště Brno - Tuřany

KŘIŽOVATKY

- mimoúrovňová křižovatka
- vybraná úrovňová křižovatka

TECHNICKÁ INFRASTRUKTURA

dle PUR *nadmístní*

- koridor pro vedení el. energie
- elektrická stanice 400 kV
- elektrická stanice 110 kV
- koridor pro plynovod
- podzemní zásobník plynu
- koridor pro ropovod
- koridor pro horkovod
- koridor pro vodovod

VODNÍ REŽIM - Protipovodňová ochrana

dle PUR *nadmístní*

- technická protipovodňová opatření
- přírodě blízká protipovodňová opatření

ÚZEMNÍ SYSTÉM EKOLOGICKÉ STABILITY

ÚSES - biocentrum

- nadregionální biocentrum
- regionální biocentrum

ÚSES - biokoridor

- nadregionální biokoridor
- regionální biokoridor

PLOCHY A KORIDORY - ÚZEMNÍ REZERVA

DOPRAVNÍ INFRASTRUKTURA

dle PUR *nadmístní*

- koridor pro silniční dopravu
- koridor pro železniční dopravu
- propojení spojení Dunaj - Odra - Labe
- letiště Brno - Tuřany

KŘIŽOVATKY

- mimoúrovňová křižovatka

TECHNICKÁ INFRASTRUKTURA

dle PUR *nadmístní*

- podzemní zásobník plynu
- lokality akumulace povrchových vod

ROZVOJOVÉ OBLASTI A ROZVOJOVÉ OSY

- rozvojová oblast podle PUR
- rozvojová osa podle PUR
- rozvojová oblast nadmístního významu
- rozvojová osa nadmístního významu

SPECIFICKÉ OBLASTI

- specifická oblast nadmístního významu

OS9 označení rozvojové oblasti / rozvojové osy specifické oblasti

CENTRA OSÍDLENÍ

- nadregionální centrum
- subregionální centrum
- mikroregionální centrum
- regionální centrum
- lokální centrum

IDENTIFIKAČNÍ KÓDY PLOCH A KORIDORŮ

	územní zdůvod.	popis
		DOPRAVNÍ INFRASTRUKTURA
D0R0	R0R0	silniční
D0R1		veřejný terminál s vazbou na logistické centrum
D0R2	R0D1	koridor pro
D0V1		terminál IDS
DLR1	R0L01	letiště
DWR1	R0W01	vodní
		TECHNICKÁ INFRASTRUKTURA
TE0R1		vedení el. energie
TEPR0	RTEPR0	plynovod, podzemní zásobník plynu
TEOR0		ropovod
TEHR0		horkovod
TWR0		skupinový vodovod
PO0R0		technická protipovodňová opatření
PO0R1		přírodě blízká protipovodňové opatření
	RLAPV01	lokalita akumulace povrchové vody
		ÚSES
NRBC 28		nadregionální biocentrum
RBC 3		regionální biocentrum
K 1429		nadregionální biokoridor - vodní
K 1430		nadregionální biokoridor - nadregionální doubravní
K 1429		nadregionální biokoridor - vlhký
K 1230M		nadregionální biokoridor - mezofilní hájový
K 1231		nadregionální biokoridor - mezofilní bučinný
RK 01		regionální biokoridor
PK JMK13		příklad popisu skupiny částí ÚSES nad rámec ÚTP (1996)

JEVY INFORMATIVNÍ

ADMINISTRATIVNÍ HRANICE

- hranice státu
- hranice kraje
- hranice správního obvodu obce s rozšířenou působností (ORP)
- hranice správního obvodu obce
- hranice katastrálního území

OBCE

- krajská města
- obec s rozšířenou působností
- jiná obec

VEŘEJNÁ DOPRAVNÍ A TECHNICKÁ INFRASTRUKTURA

- dálnice s OP
- silnice I. třídy a OP
- silnice I. třídy s vydaným stavebním povolením
- silnice II. a III. třídy a OP
- vybrané mimoúrovňové křižovatky s OP
- železniční trať s OP - celostátní
- železniční trať s OP - regionální
- vodní cesta Otrokovice-Rohatec (Baťův kanál)
- mezinárodní letiště
- vnitrostátní letiště
- ochranné pásmo letiště s výškovým omezením
- elektrická vedení 400 kV a OP
- elektrická vedení 220 kV a OP
- elektrická vedení 110 kV a OP
- vybraný zdroj el. energie
- transformovna ZVN/VVN
- ropovod s OP
- plynovod VTL s OP
- podzemní zásobník plynu
- produktovod s OP
- dálkový vodovod s OP

Poznámky:
Ochranná a bezpečnostní pásma dopravní a technické infrastruktury jsou limity využití území.
OP = ochranné pásmo

ČÍSLO DÁLNICE A SILNICE

- dálnice
- silnice I. třídy
- silnice II. třídy
- silnice III. třídy

KULTURNÍ A HISTORICKÉ

- památka UNESCO - (národně-veřejný areál
- památka UNESCO
- nemovitá národní kulturní památka
- městská památková rezervace + 25 ha
- městská památková rezervace < 25 ha
- vesnická památková rezervace + 25 ha
- vesnická památková rezervace < 25 ha
- památková rezervace
- městská památková zóna + 25 ha
- městská památková zóna < 25 ha
- vesnická památková zóna + 25 ha
- vesnická památková zóna < 25 ha
- krajská památková zóna
- území s archeologickým nálezy I. a II. kategorie
- etnografka
- spalovna
- kompostárna

LÁZNE

- lázně

POVRCHOVÉ A PODZEMNÍ VODY

- chráněná oblast přirozené akumulace vod
- ptačí oblast
- ochranné pásmo vodního zdroje I. stupně
- ochranné pásmo vodního zdroje II. stupně - vnější
- ochranné pásmo vodního zdroje II. stupně, ochranné pásmo vodního zdroje II. stupně - vnější a III. stupně
- ochranné pásmo vodního zdroje III.stupně neurčené
- ochranné pásmo přírodních léčivých zdrojů I. stupně
- ochranné pásmo přírodních léčivých zdrojů II. stupně
- zplašovací clona $O_{3,4}$
- hranice povodňového ohrožení
- vodní plocha

PŘÍRODA A KRAJINA

- národní park
- ochranné pásmo národního parku
- chráněná krajinná oblast
- přírodní park
- maloplošné ZCHU přírody < 25 ha
- maloplošné ZCHU přírody > 25 ha
- kvalitní výskyt zvláště chráněných druhů rostlin a živočichů s národním významem < 25 ha
- kvalitní výskyt zvláště chráněných druhů rostlin a živočichů s národním významem > 25 ha
- NATURA 2000 - evropsky významné kvalitní < 25 ha
- NATURA 2000 - evropsky významné kvalitní > 25 ha
- NATURA 2000 - ptačí oblast
- biosférická rezervace UNESCO
- mokřady mezinárodního významu dle Ramarské úmluvy

NEROSTNÉ BOHATSTVÍ

- těžba výhradní > 25 ha
- těžba výhradní < 25 ha
- chráněné ložiskové území > 25 ha
- chráněné ložiskové území < 25 ha
- dobývací prostor > 25 ha
- dobývací prostor < 25 ha
- podložované území > 25 ha
- podložované území < 25 ha
- sesuvné území > 25 ha
- sesuvné území < 25 ha
- chráněné území pro zvláštní záchyty do zemské kůry

ZVLÁŠTNÍ ZÁJMY

- ochranné pásmo letecké stavby
- dráha nízkých letů
- ochranné pásmo elektronického komunikačního zařízení
- ochrana podzemních sítí Ministerstva obrany ČR
- ochrana nadzemních sítí Ministerstva obrany ČR
- objekt důležitý pro obranu stupně I. 25 ha
- objekt důležitý pro obranu stupně I. < 25 ha
- vojenský újezd Březina
- ochranné pásmo vojenského újezdu Březina
- zájmové území Ministerstva obrany
- zóna havarijního plánování
- hranice staveb. uzávěry

variantní oblast I

varianta I/1

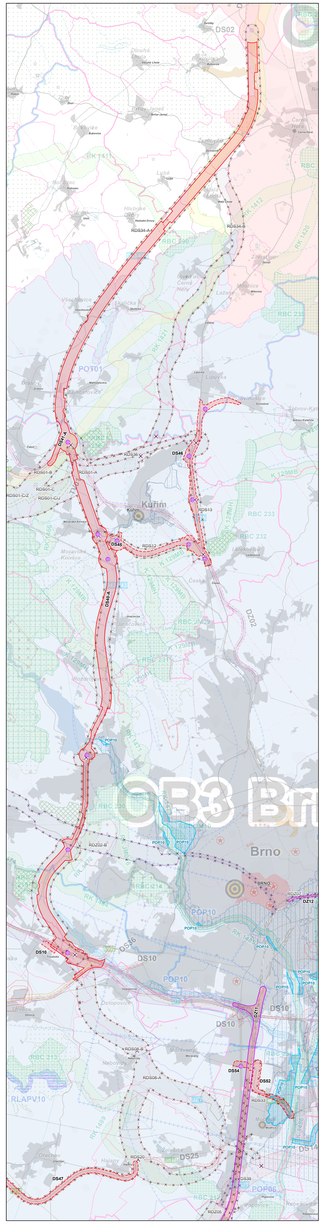

varianta I/2

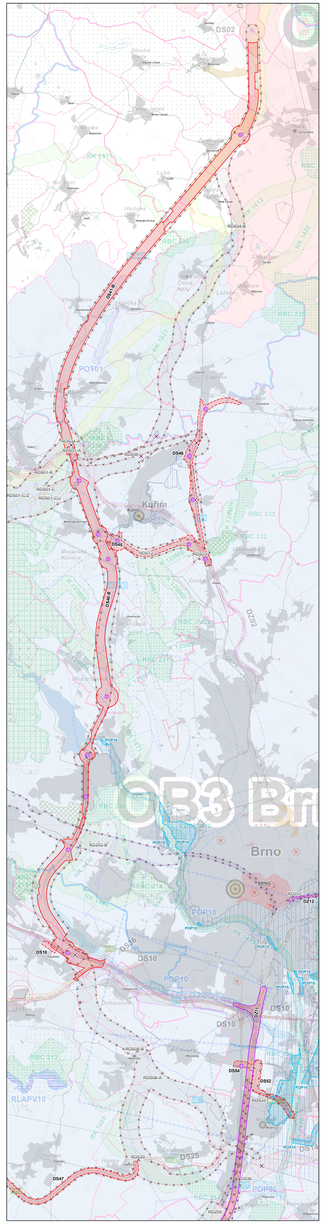

varianta I/3

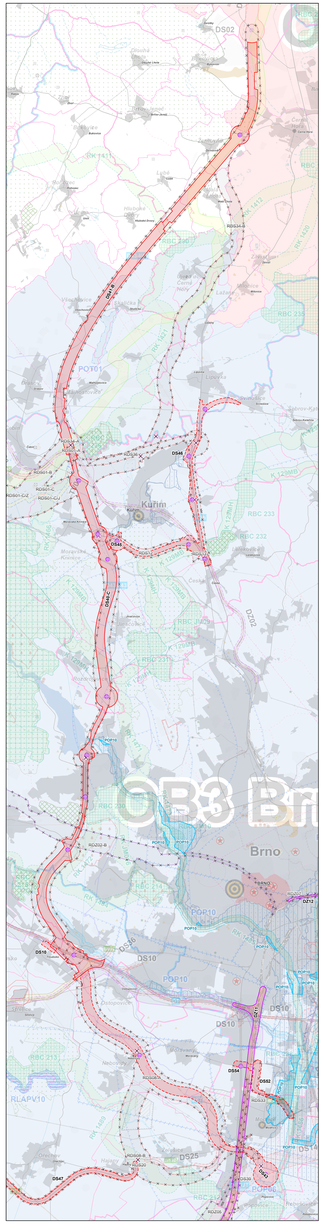

variantní oblast II

varianta II/1

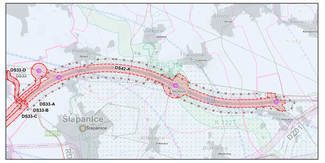

varianta II/2

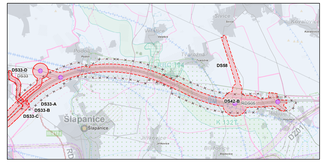

variantní oblast III

varianta III/1

varianta III/2

varianta III/3
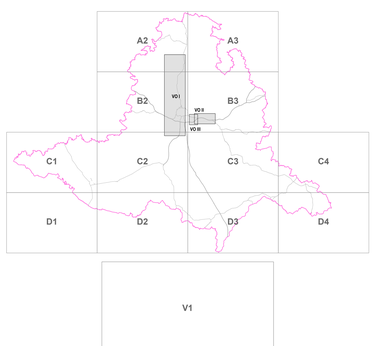
varianta III/4